

INFOS pratiques

• **NUMÉRO UTILE : 112**

• **CONTACTS UTILES**

ORNE ODON TOURISME (BUREAU D'INFORMATION TOURISTIQUE)

Site touristique du Pont du Coudray
Point information, boutique et animations.

Ouvert d'avril à septembre/octobre

18 Route de la Vallée de l'Orne - 14320 Laize-Clinchamps

www.vallees-orne-odon.fr/tourisme

ACCUEIL VÉLO

@orneodontourisme

02 31 50 09 72

VIEUX-LA-ROMAINE, MUSÉE ET SITES ARCHÉOLOGIQUES

Route de Feugueroles 14930 Vieux

02 31 71 10 20

www.vieuxlaromaine.fr

CAP ORNE (SITE TOURISTIQUE DU PONT DU COUDRAY)

Location de kayak, paddle, pédalo, draine, logements insolites
au Pont-du-Coudray. Snack sur place et à emporter.

18 Route de la Vallée de l'Orne

14320 Laize-Clinchamps

Réservation 02 58 06 02 02

www.caporne.fr

• **SIGNALER UN PROBLÈME**



Réalisation : CPIE Vallée de l'Orne en partenariat avec la Communauté de Communes Vallées de l'Orne et de l'Odon.

Avec la participation financière de l'Europe



Conception graphique - Little Big Com - Crédits photos - CPIE Vallée de l'Orne sauf mention contraire.

ESCAPADES À FAIRE depuis le circuit

SE BALADER AU VAL DE MAIZET

À PIED (aller-retour 2,2 km)

Au Val de Maizet, laissez votre vélo et empruntez le GR 36 à pied (balisage rouge et blanc) vers la forêt de Grimbosq. Ce joli chemin traverse un paysage champêtre, longe l'ancien moulin du Val de Viard et offre des vues sur la forêt.



ADMIRER LES VITRAUX DE LA CHAPELLE DE LONGCHAMPS

Les 8 vitraux contemporains de l'artiste Sylvie Depierre ont remplacé ceux soufflés lors de la Seconde Guerre mondiale.



PAUSES DÉTENTE sur l'itinéraire

PIQUE-NIQUER AU VAL DE MAIZET

Au bord de la voie verte, l'aire de pique-nique du Val de Maizet offre une vue imprenable sur l'Orne depuis le viaduc de Maizet.

FLÂNER AU PONT DU COUDRAY

Au pont du Coudray, reposez-vous au bord de l'eau (tables de pique-nique) ou restaurez-vous à la terrasse du snack (Cap Orne). Point information et boutique en saison. Exposition en extérieur toute l'année.

ENVIE D'UNE PAUSE ?

Pour se reposer au plus près de l'eau, descendez en aval du viaduc de Maizet sur la pointe herbeuse devant l'ancienne usine (base de canoë).



DÉCOUVRIR LA VALLÉE DE L'ORNE SUR L'EAU OU PAR RAIL

Au départ du Pont du Coudray, parcourez les paysages du Val d'Orne en vélo-rail ou en descendant l'Orne en paddle, en kayak ou à pédalo (locations Cap Orne).

VALLÉES ORNE ET ODON

**DES VIEILLES
PIERRES**
de villages en villages



Le parcours longe la vallée de l'Orne, puis serpente au milieu des vergers de la petite vallée de la planquette. En chemin, du bocage, de belles demeures, une chapelle aux vitraux contemporains et des villages à découvrir.



● **1 POINT DE DÉPART**
Site touristique du Pont du Coudray à Laize-Clinchamps

● **BALISAGE DU PARCOURS (DANS LES DEUX SENS)**



● **INFORMATIONS TECHNIQUES**

Distance totale : 29 km














Niveau : moyen

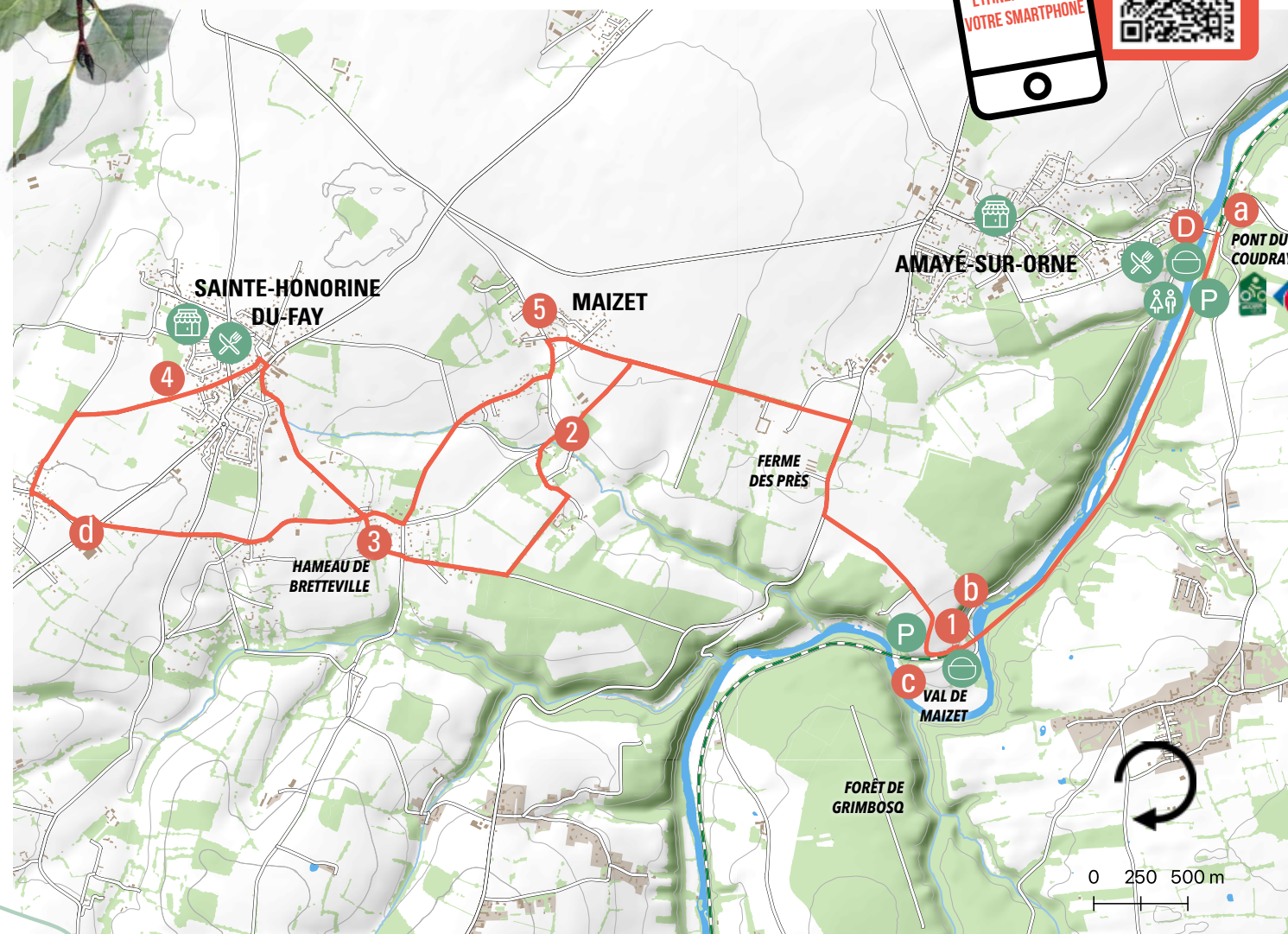
Sens de parcours suggéré : du Pont du Coudray vers Sainte-Honorine et Maizet

Temps de parcours : 2 H 00 (hors pauses)

Dénivelé cumulé positif : 169 mètres


● **LÉGENDE**

-  Point Infos
-  Tracé de la boucle
-  Voie verte
-  Point de départ
-  Restaurants & bars
-  Toilettes & points d'eau
-  Aire de pique-nique
-  Parking
-  Commerces alimentaires
-  a La vallée de l'Orne sur l'eau et par rail
-  b Pause au bord de l'eau (près du viaduc de Maizet)
-  c Le Val de Maizet à pied
-  d La chapelle de Longchamps




À VOIR LE LONG

de l'itinéraire




1 LE VAL DE MAIZET
Ici l'Orne a dégagé des parois abruptes de schistes dans le Massif armoricain, donnant des reliefs et un petit air montagnard.



2 LA VALLÉE DE LA PLANQUETTE
Le circuit traverse la vallée de la Planquette parsemée de prairies et de pommiers à cidre. Quelques poiriers à poiré, rares dans le secteur, se distinguent par leurs silhouettes plus allongées.



3 HAMEAU ET CHÂTEAU DE BRETTEVILLE
Ce joli hameau possède des maisons de pierres calcaires et un lavoir. De l'époque médiévale, il subsiste le colombier et les contreforts de l'ancien donjon. Le château modernisé au XVII^e siècle conserve des fenêtres à meneaux caractéristiques du XVI^e siècle.



4 LE CHEMIN DE L'ORMELÉE
Sur un chemin de terre, le parcours traverse des paysages champêtres et bocagers.



5 L'ÉGLISE SAINT-VIGOR DE MAIZET
Elle possède une tour-clocher fortifiée datant du XVI^e siècle. A l'intérieur, une sculpture de Saint-Vigor terrassant le dragon.



PAUSE plaisir
La ferme des Prés, Produits du terroir
Route de Trois-Monts, Maizet
☎ 06 73 53 61 86

